

Lieu de la prise de vue : Lieu-dit le Suchois

Coordonnées géographiques du point de vue :  
Lambert 93 : X :734755,0; Y :6725006

Eolienne la plus proche : E3 à 4,7 km  
Altitude du lieu de la prise de vue : 346 m NGF

Angle de vue :120°  
Azimut : 283,94422247

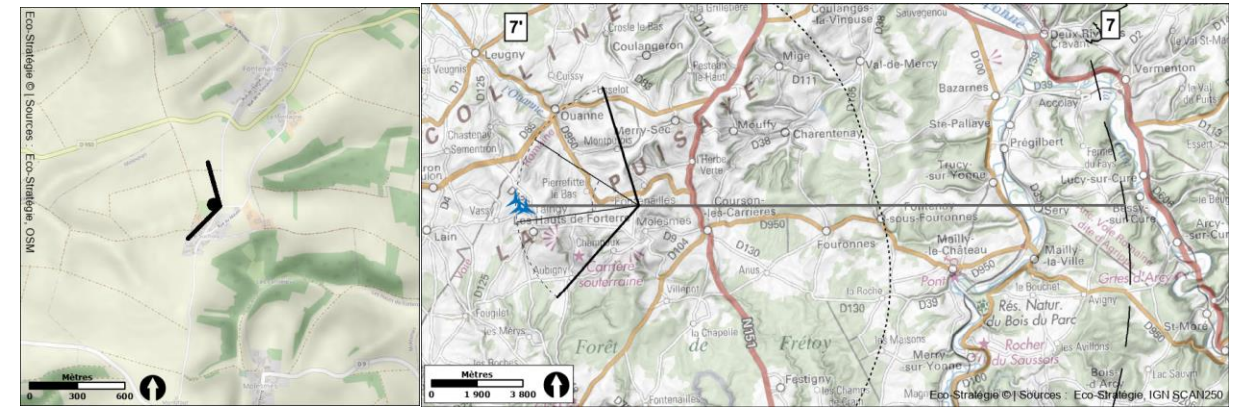
Caractéristique de l'appareil photo : NIKON D365

ISO : ISO-100  
Vitesse : 1/250 secondes  
Ouverture du diaphragme : F/8

Projet :  
Hauteur des éoliennes :165 m en bout de pales

**Localisation :**

carte de localisation de la prise de vue (à gauche) et de la coupe topographique (à droite)




**Commentaire incidences :**

Installés sur les sommets du relief, de part et d'autre de la vallée de l'Ouanne, le hameau du Suchois et les éoliennes se font face, sur un même plan altimétrique. A l'arrière du parc éolien de Taingy, en retrait de la ligne de crête, les éoliennes du projet des Hauts-de-Forterre atteignent une hauteur similaire au motif éolien existant et occupent le même angle de vue que celui du parc de Taingy, en arrière-plan du panorama (à 4,7km). Ainsi, malgré une différence significative entre les gabarits de machine, notamment au niveau du rotor, un nette chevauchement entre deux machines et l'irrégularité d'implantation vis-à-vis de l'existant, le rapport d'échelle cohérent et l'emprise réduite du projet lui font valoir un niveau d'incidence modéré.

**État initial 120° :**




**Coupe topographique :**





**Vue schématique 120° :**



**Vue projetée 120° :**



----- Découpage du triptyque à 3 x 40°