

Lieu de la prise de vue : RD85, lieu-dit les Avoines

Coordonnées géographiques du point de vue :
Lambert 93 : X :729854,0; Y :6727193

Eolienne la plus proche : E1 à 1,7 km
Altitude du lieu de la prise de vue : 346 m NGF

Angle de vue : 120°
Azimut : 155,44303404

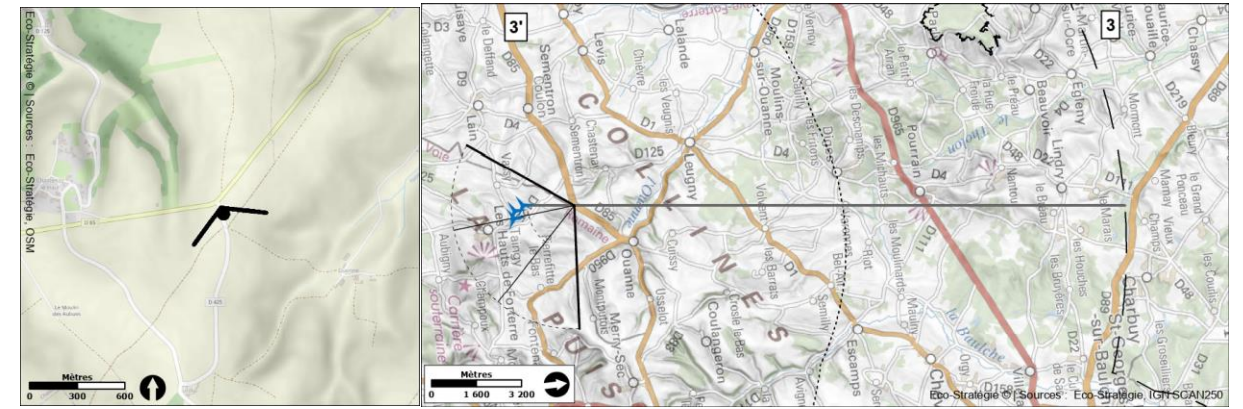
Caractéristique de l'appareil photo : NIKON D365

ISO : ISO-140
Vitesse : 1/200 secondes
Ouverture du diaphragme : F/5

Projet :
Hauteur des éoliennes : 165 m en bout de pales

Localisation :

carte de localisation de la prise de vue (à gauche) et de la coupe topographique (à droite)



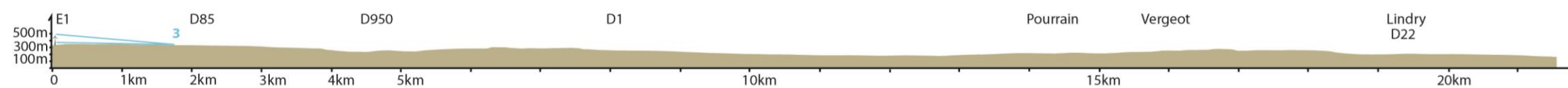
Commentaire incidences :

La situation sommitale de ce point de vue atténue la lisibilité des vallées sèches exagérant ainsi la planéité du relief et l'étendue du panorama. Contrastant avec l'horizontalité de ce paysage, depuis ce point de vue, la prégnance des éoliennes, verticales, est significative. Ainsi, bien que le projet des Hauts-de-Forterre s'inscrive dans un rapport d'échelle similaire au motif éolien existant, dans le prolongement de ce dernier, et à même distance, il s'inscrit au sein d'une nouvelle séquence paysagère, frontale, désignant une nouvelle lecture, volumique, du motif éolien depuis ce point de vue (diamètre de rotor important et faible visibilité du mât). Le niveau d'incidence du projet des Hauts-de-Forterre est donc fort depuis ce point de vue.

État initial 120° :




Coupe topographique :



Vue schématique 120° :



Vue projetée 120° :



----- Découpage du triptyque à 3 x 40°