

Lieu de la prise de vue : Lieu-dit de Richebourg

Coordonnées géographiques du point de vue :  
Lambert 93 : X :728693,0; Y :6725632

Eolienne la plus proche : E1 à 1,0 km  
Altitude du lieu de la prise de vue : 321 m NGF

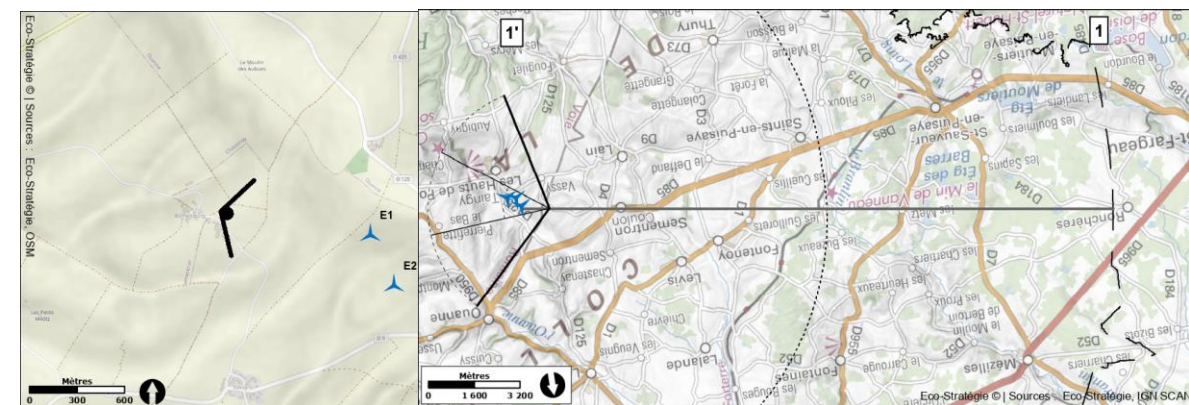
Angle de vue : 120°  
Azimut : 106,1361217

Caractéristique de l'appareil photo : NIKON D365  
ISO : ISO-100  
Vitesse : 1/200 secondes  
Ouverture du diaphragme : F/5.6

Projet :  
Hauteur des éoliennes : 165 m en bout de pales

Localisation :

carte de localisation de la prise de vue (à gauche) et de la coupe topographique (à droite)




Commentaire incidences :

Le hameau de Richebourg se situe au cœur du plateau de la Forterre, à une altitude similaire à celle du projet éolien des Hauts-de-Forterre. Depuis ce point de vue proche (900m), le paysage ouvert de ce plateau offre des vues frontales directes en direction du projet. Malgré une occupation verticale imposante et contrastée vis-à-vis des motifs céréaliers dominants ce secteur, les trois éoliennes du projet s'inscrivent dans le prolongement du parc éolien de Taingy, en effet miroir, sur un même plan topographique et dans un rapport d'échelle similaire. Ainsi, même si le projet ne respecte pas strictement l'implantation linéaire du parc existant, les similitudes d'implantation permettent de conserver une lisibilité claire des lignes de force de ce paysage. De ce fait, le niveau d'incidence est fort depuis ce point de vue.

État initial 120° :




Coupe topographique :





Vue schématique 120° :



Vue projetée 120° :



----- Découpage du triptyque à 3 x 40°